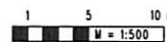


Gemeinde Malsch  
Gemarkung Malsch  
Flst.Nr. 264/1

# Lageplan

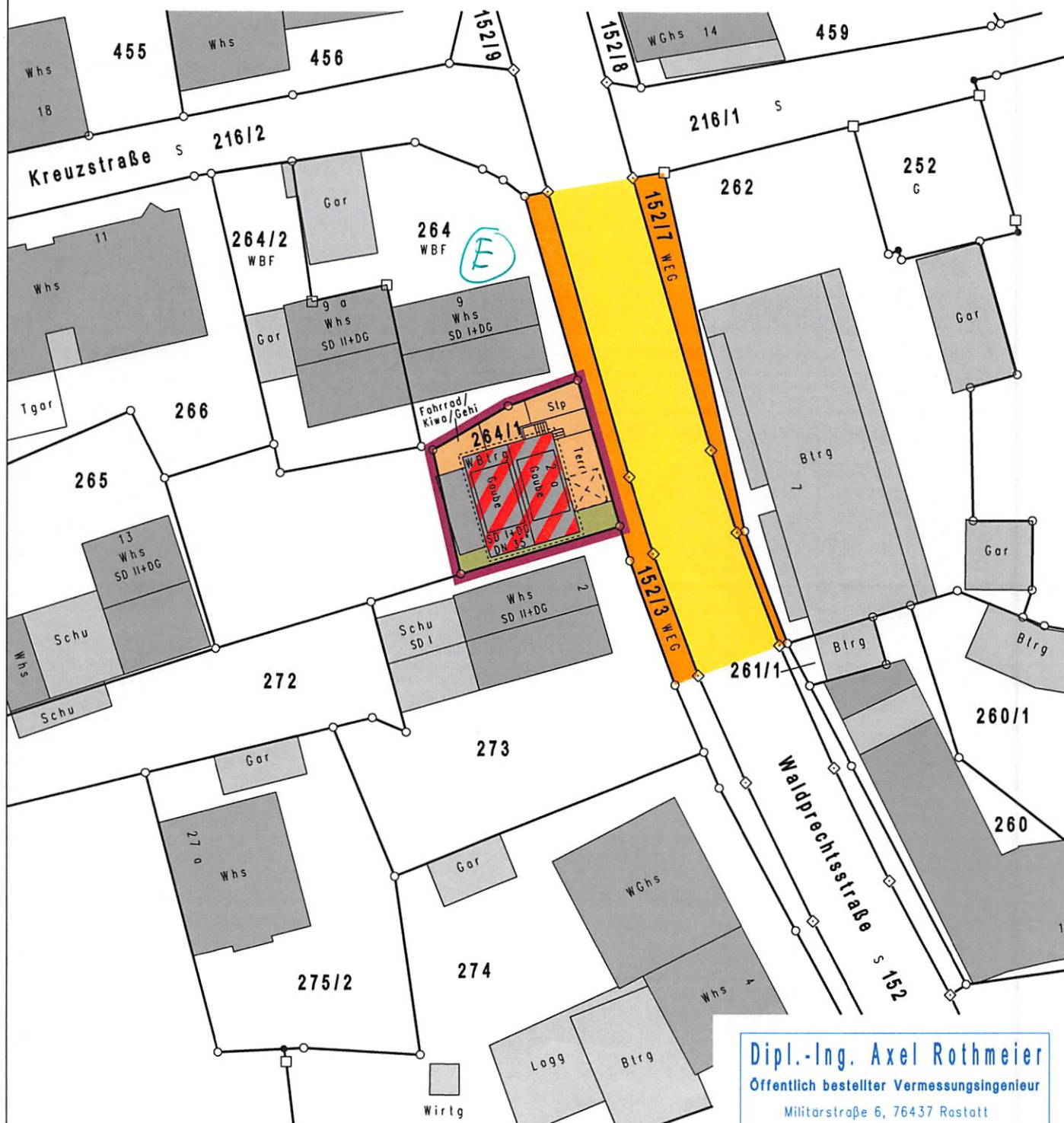
- zeichnerischer Teil zum Bauantrag -


M = 1 : 500



BV: Nutzungsänderung: Einbau einer  
Wohnung in den Speicherraum eines  
bestehenden Geschäftsgebäudes

BH: Michael Kara  
Sezanner Straße 12b  
76316 Malsch



 Feuerwehraufstellfläche  
OK FFB EG bleibt unverändert

Lageplanfertiger:  
Rastatt, den 26.02.2021  
geändert am 20.05.2021

**Dipl.-Ing. Axel Rothmeier**  
Öffentlich bestellter Vermessungsingenieur  
Militärstraße 6, 76437 Rastatt  
Tel.: 07222 / 28624  
Mail: info@rv-vermessung.de

*A. Rothmeier*

Hinsichtlich etwa vorhandener  
unterirdischer Leitungen  
wird keine Gewähr übernommen

Der Auszug stimmt mit dem Liegenschaftskataster  
überein und ist nach § 4 Abs. 2-5 LBOVVO bearbeitet.  
Abweichungen gegenüber dem Grundbuch sind möglich.